


GUIA OPERATIVA FDLK- CPS-657-2023

Objetivo general

El proyecto busca desarrollar estrategias para el fortalecimiento de las capacidades de los residentes de la localidad Kennedy en la adaptación al cambio climático y la respuesta a emergencias y desastres, incluyendo un enfoque de manejo de residuos sólidos como estrategia para minimizar y reducir los impactos ambientales y así contribuir en la protección, el bienestar y la calidad de vida de las personas y alineando las intenciones plasmadas en el Acuerdo Distrital 790 de 2020 y el Acuerdo Local 003 de 2021.



Objetivos específicos

Contribuir a las capacidades institucionales para la atención y respuesta inmediata de las emergencias presentadas en la Localidad de Kennedy.



Aportar a la suficiencia de los nodos territoriales con elementos que permitan robustecer su estructura organizacional y que a su vez favorezcan el proceso de conocimiento del riesgo, su prevención y la respuesta efectiva.



Generar articulaciones desde una perspectiva territorial y ambiental mediante el trabajo mancomunado de agentes sociales y entidades para el manejo de respuestas y recuperación de emergencias y desastres

Aplicar estrategias para la disminución en los residuos sólidos dispuestos en el relleno sanitario, a través del fomento de la reutilización, el mejoramiento del espacio público, y el manejo de materiales como mecanismo de prevención de emergencias y desastres.



¿A quien va dirigido el proyecto?

El proyecto tiene la apuesta de interactuar con el mayor número de personas posibles, que abunde en crear una cultura de la sustentabilidad, prevención y de prácticas de cuidado consigo mismos, los otros y el entorno ante escenarios desfavorables. Por tal motivo, la población que se beneficie es aquella interesada en involucrarse con las acciones del proyecto que residan en Kennedy, o que realicen sus actividades económicas o sociales en la localidad.



En ese sentido, la población beneficiaria de manera directa corresponde preponderantemente a las personas vinculadas a los nodos territoriales y/o aquellos seres humanos con la voluntad de generar acciones territoriales bajo el objeto del proyecto.



3855,45
hectáreas

Extensión



Más de 1'250.000

Habitantes

A su vez, la población beneficiada de manera indirecta **es la ciudadanía de la localidad de Kennedy**, al contar con los nodos territoriales que contribuirán a recuperar espacios afectados por la mala disposición de residuos sólidos, reducir del riesgo de desastres y manejar las emergencias y desastres, así como la mitigación, adaptación y resiliencia al cambio climático. La localidad de Kennedy cuenta con:

(Alcaldía de Bogotá D.C.,2024)

Lugares o zonas de intervención

El proyecto se debe desarrollar en la localidad de Kennedy con especial impacto en los puntos críticos de los escenarios de riesgos contemplados en el Plan Local de Gestión del Riesgo y los sugeridos por el Consejo Local de Gestión del Riesgo y Cambio Climático que cuente con las condiciones sociales, jurídicas, económicas y ambientales idóneas para el objeto de este documento. Como lo son:



Las Rondas Hídricas de los ríos Tunjuelo, Fucha y Bogotá y lugares aledaños a los cuerpos de agua, así como de los canales Magdalena, Alsacia, Tintal II, 38 sur, Américas, Timiza, Cundinamarca, Castilla y los Ángeles, y los Humedales de la localidad.



Zonas susceptibles de inundaciones y encharcamiento como el sector de Tierra Buena en la UPZ Patio Bonito, barrios Guadalupe, Castilla, Corabastos, Class y Roma.



Zonas de actividad económica industrial con riesgo asociado a fenómenos de origen tecnológico: UPZ Carvajal con particular interés en la zona industrial de las Delicias.



Zonas de aglomeración por actividad de bares y discotecas como la Av. primera de mayo con Av. Boyacá y la calle 8 con carrera 78.



Lugares de aglomeración de público como son el estadio de Techo, parque Timiza, parque Cayetano Cañizales, parque Bella Vista, Zona Techo y la Biblioteca el Tintal.



Lugares de uso del espacio público indebido como la zona comercial de Kennedy Central, calle 38 sur por Patio Bonito, barrio María Paz, el Amparo, la central de abastos CORABASTOS y en los alrededores del CAI de Techo.

¿Qué es un nodo?

Son un espacio que integra a los actores de diferentes sectores, relevantes para enfrentar los retos asociados a diversos temas, constituyendo una contraparte territorial para el nivel nacional. Un objetivo primordial de los Nodos es facilitar el intercambio de información entre los niveles de gobierno nacional y regional.

Funciones fundamentales y principios operativos:

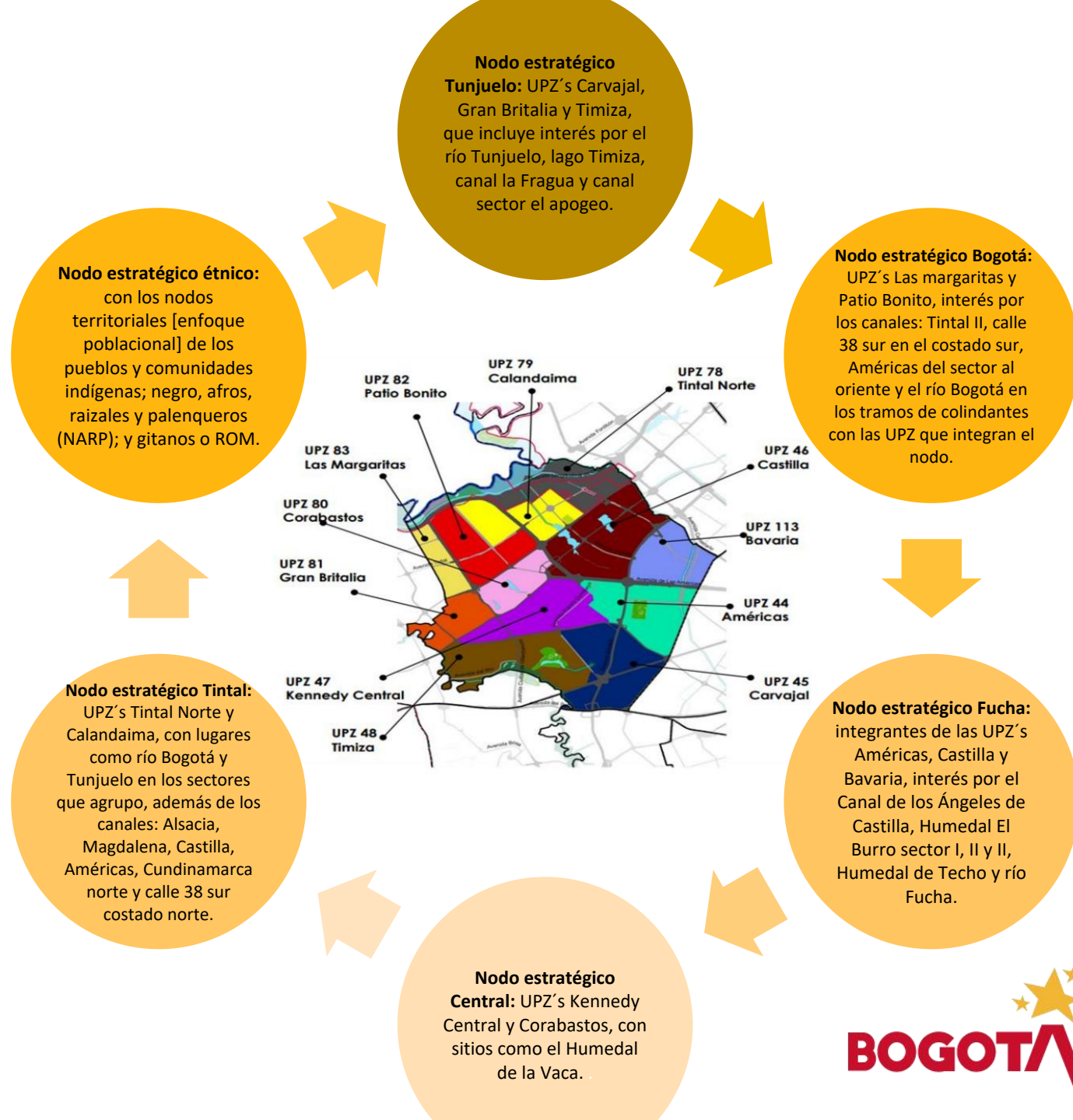
- Reunir a los territorios que comparten características hidrológicas, ecosistémicas, climatológicas, socioeconómicas y geopolíticas dentro de un grupo.
- Integrar actores diversos de los sectores gubernamental, privado, académico y de la sociedad civil.
- Establecer sus propias reglas operativas, así como un plan de acción.
- Participación y financiamiento voluntario.

Este proyecto apunta a la apropiación territorial de estrategias e iniciativas nacionales entorno a la adaptación al cambio climático y la respuesta a emergencias y desastres, incluyendo un enfoque de manejo de residuos sólidos como estrategia para minimizar y reducir los impactos ambientales

Tareas y responsabilidades no oficiales de los nodos:

- Gobernanza colaborativa
- Visión e inclusión
- Implementación de acciones climáticas
- Operaciones

En ese sentido, los nodos territoriales y por ende su desarrollo se ubican en cada una de las 12 Unidades de Planeamiento Zonales UPZ distribuidos así:



Actividades planteadas para el desarrollo del proyecto



Fortalecimiento de los nodos territoriales

- Inscripciones
- Conformación de los comités zonales de Gestión del Riesgo y cambio Climático. (240 personas)
- Conformación de la Brigada zonal de Emergencia (15 personas por UPZ)

¿Cómo acceder a la convocatoria para fortalecer los nodos territoriales?



La inscripción al proyecto es virtual, física y gratuita.

Por medio del siguiente link:

<https://forms.gle/qDLwcPbXfYSHnwCNA>

encontrará el formulario de Inscripción.

La participación es gratuita.

La alcaldía local de Kennedy y la empresa Unión Temporal Kennedy GR le brindará ayuda y orientación de forma segura

¿Cuales son los requisitos para acceder a la convocatoria para fortalecer los nodos territoriales?

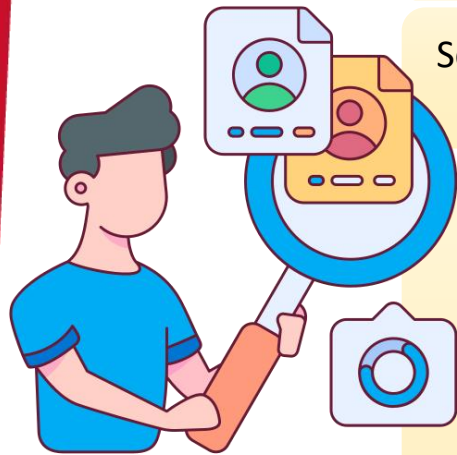
Tener la disposición y disponibilidad para generar acciones ante el cambio climático y la gestión del riesgo de desastres.

Vivir en Kennedy o tener su actividad económica o social en la localidad

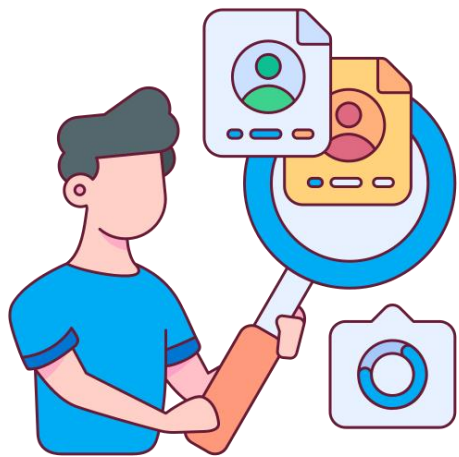
Ser mayor de edad o en caso de ser menores de edad contar con la autorización del tutor legal o padres (el formato de autorización lo proveerá el/la contratista y deberá ser diligenciado con firma por el adulto responsable).

Haber realizado y completado satisfactoriamente alguna de las siguientes iniciativas:

- El diplomado Kennedy eficiente en la atención de emergencias y adaptación del cambio climático.
- Vigías del riesgo que implementen acciones de reducción de riesgos prospectivos y correctivos según los escenarios de riesgos caracterizados en la localidad de Kennedy.
- El diplomado de gestión del riesgo de desastres y cambio Climático en convenio con la Universidad Nacional de Colombia – Fondo de Desarrollo Local de Kennedy.
- Otra formación en gestión del riesgo y cambio climático con una duración igual o superior a 48 horas, certificada y acreditada, aunque haya sido obtenida en escenarios diferentes a los desarrollados bajo las estrategias de participación de la Alcaldía Local de Kennedy.



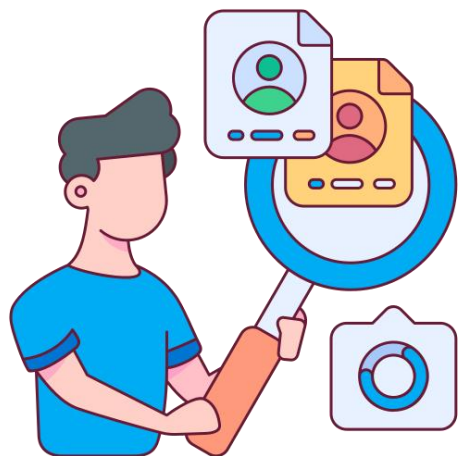
¿Cuales son los requisitos para acceder a la convocatoria para fortalecer los nodos territoriales?



La empresa Unión Temporal Kenndy GR realizara la verificación de los docmuentos y requisitos de cada aspirante y notificará vía correo electrónico de la aceptación o no a ser integrante del nodo, en caso de ser rechazado se le informará el motivo de la decisión y el postulante podrá realizar las aclaraciones pertinentes o el envío de la documentación faltante para que se le verifique de nuevo el cumplimiento de las condiciones.

Una vez se cumplan con todos los requisitos y sean aprobados, los integrantes de los nodos seran agregados a un grupo de mensajería con la finalidad de agrupar a los integrantes y compartir información de interés sobre la gestión de riesgo y el cambio climático.

¿Cuales son los requisitos para acceder a la convocatoria para la conformación de la Brigada zonal de Emergencia?




Para la conformación de la Brigada zonal de Emergencia:


- Será requisito hacer parte de los representantes delegados de los comités zonales de gestión del riesgo y cambio climático.
- Deberán ser parte activa desde la primera fase de ejecución del proyecto vigencia 2022
- La brigada tendrá máximo 15 persona por cada UPZ y nodo estratégico

Beneficios de hacer parte del proceso de fortalecimiento de los nodos territoriales

- ✓ Certificado de registro de la brigada ante la Alcaldía Local y/o IDIGER
- ✓ Entrega de Kit brigadista y Kit brigada zonal de emergencia.



CASCO DE SEGURIDAD
CHAQUETAS DOBLE FAZ
SILBATO O PITO CON CORDÓN
UN PAR DE GUANTES DE CARNAZA
BOTIQUÍN TIPO A
LINTERNA RECARGABLE PARA CABEZA
INTERCOMUNICADOR
CAPA PONCHO IMPERMEABLE ADULTO CON ESTUCHE PORTÁTIL PARA LLUVIA
NAVAJA MOSQUETÓN MULTIUSOS
MONOGAFAS
MORRAL



MEGÁFONO
EXTINTOR PQS
CAMILLA DE EMERGENCIAS – FEL (FÉRULA ESPINAL LARGA)
BOTIQUÍN TIPO C
MANTAS ISOTÉRMICAS
CUERDA TRENZADA

Actividades planteadas para el desarrollo del proyecto

Fase de formación.

- Apuesta Digital
 - ✓ Curso online
 - ✓ Taller Vive Digital
 - ✓ Taller Virtual básico
 - ✓ Talleres virtuales avanzados
- Formación avanzada de los nodos territoriales, brigadas zonales de emergencia y comités zonales de emergencia.
- Formación de formadores



- 6 talleres por nodo territorial
- 35 horas de formación de formadores
- Certificación de participación




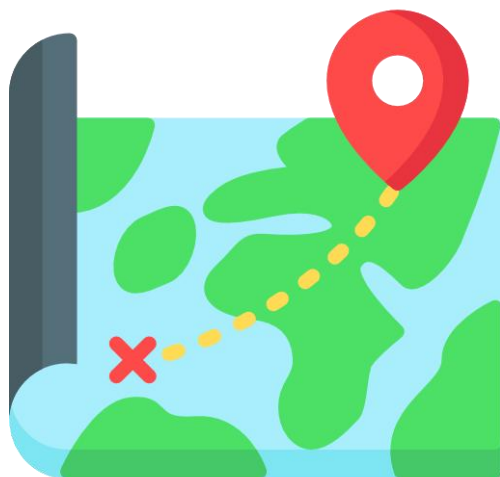
Actividades planteadas para el desarrollo del proyecto

KIT BASICO HOGAR
CARTILLA INSTITUCIONAL
LINTERNA MANUAL DE PILAS
SILBATO O PITO CON CORDÓN
GUANTES DE LÁTEX
TAPABOCAS
PILAS DE REPUESTO
ENCENDEDOR- MECHERO
FÓSFOROS
VELAS
JABÓN
PAPEL HIGIÉNICO
MANTA ISOTÉRMICA
NAVAJA MULTIUSOS
CAPA PONCHO IMPERMEABLE ADULTO CON ESTUCHE PORTÁTIL PARA LLUVIA
GASAS ESTÉRILES
VENDAS ELÁSTICAS
MICROPORE
EXTINTOR DE PQS
MORRAL

Fase de formación (proceso).

- **Formación de formadores (Protejámonos ante las emergencias en nuestro hogar)**
 - ✓ Convocatoria interna con los representantes de los nodos, brigadas, comités y demás grupos de interacción comunitaria, para conformar un grupo de interés enfocado en la creación de una escuela local, las personas seleccionadas se encargaran de replicar lo aprendido a la comunidad interesada.
 - ✓ Cada nodo realizará capacitación a la ciudadanía cercana al nodo.
 - ✓ Se realizará un total de 35 horas de capacitación (se entregara cuaderno y esfero a cada participante)
 - ✓ Se capacitaran 510 personas que no hagan parte de los nodos.

Actividades planteadas para el desarrollo del proyecto



Acciones por el territorio

- Campaña sobre gestión del riesgo y cambio climático
 - ✓ Socializaciones
 - ✓ Recorridos para identificar factores de riesgo por mala disposición de residuos sólidos.
 - ✓ Conversatorio virtual
- Georeferenciación de los escenarios de riesgo caracterizados por nodo territorial.
- Simulacro de emergencias simultaneo e interactivo

Actividades planteadas para el desarrollo del proyecto

Fortalecimiento local.

- Propuesta para la implementación de una ruta selectiva de residuos aprovechables, con operación centralizada en cada nodo territorial.
 - ✓ Entrega de bono redimible en elementos necesarios para a cada nodo territorial con fin del fortalecimiento de la la ruta selectiva de residuos aprovechables.
- Protocolo para la recuperación de espacios afectados por acumulación de residuos sólidos (en cada nodo).
- Fortalecimiento del centro local de reservas




Actividades planteadas para el desarrollo del proyecto.

Propuesta para la implementación de una ruta selectiva de residuos aprovechables, con operación centralizada en cada nodo territorial será formulada, estructurada y articulada entre los 15 nodos territoriales. El proceso será liderado por la empresa Unión Temporal Kennedy GR con la participación de los equipos estratégicos. Requisitos de la formulación:

- Identificación de sectores con problemáticas de arrojo clandestino de residuos y/o afectación por dispersión de material de rechazo, generado en la actividad de clasificación de residuos en espacio público.
- Inclusión de población recicladora que ha sido vinculada en procesos de formalización a través de programas institucionales propios de la Alcaldía Local de Kennedy.
- Propuesta de incentivos y/o intercambio de materiales por bienes o servicios suministrados a través de los nodos.
- La recolección y clasificación de residuos deberá realizarse directamente en los hogares y/o shuts de basuras en propiedad horizontal, sin lugar a realizar separación de materiales en espacio público.
- Se deberán incluir los sectores abordados por los programas enmarcados en el fortalecimiento de la cultura ciudadana frente a la separación en la fuente.
- Incluir talleres de separación en la fuente con población recicladora
- Incluir manejo de materiales post consumo y la implementación de espacios para el acopio para estos.
- Incluir una línea de acción y/o sensibilización para la disposición adecuada de RCDs y material voluminoso.

Actividades planteadas para el desarrollo del proyecto

Entrega de bono redimible en elementos necesarios para a cada nodo territorial con fin del fortalecimiento de la ruta selectiva de residuos aprovechables. (\$ 9.743.635).



TRICICLO PARA RECICLAJE
OVEROL EN DRIL DE 2 PIEZAS MANGA LARGA.
BOTA DE SEGURIDAD CON PUNTERA DE ACERO, CUERO
GUANTES DE VAQUETA
BOLSAS CÓDIGO DE COLORES
ESCOBA
IMANES PUBLICITARIOS
BROCHAS
ESPÁTULAS
RECOGEDORES
GRATAS
PINTURA DE ACEITE
AEROSOL
PLANTILLAS DE FIGURAS PEDAGÓGICAS
PLANTAS DE ORNAMENTACIÓN
TIERRA ABONADA

Condiciones.

- En ninguna circunstancia se hará entrega al beneficiario del valor total o parcial del bono en efectivo, la empresa Unión Temporal Kennedy GR hará un permanente acompañamiento en todo el proceso de redención del bono.
- La redención del bono incluye únicamente, elementos, insumos y materiales, incluidos en la Tabla

Fases, componentes y actividades

FASE	COMPONENTE	Actividades
1. FASE PREVIA Y/O ALISTAMIENTO DEL PROYECTO	Conformación del equipo de trabajo - recurso humano y definición de rutas operativas.	<p>Conformar el equipo de trabajo según los lineamientos y especificaciones descritas en el anexo técnico</p> <ul style="list-style-type: none"> - Perfiles mínimo habilitante (Coordinador) Técnico I (Auxiliar Administrativo nota: Vinculación de personas en condición de discapacidad residentes en la localidad de Kennedy, para uno de los cargos establecidos en el numeral de personal mínimo habilitante) -Perfiles equipo de trabajo de fortalecimiento (Profesional de diseño Profesional I - Ambiental , Profesional I – Riesgos , Profesional Geodesta, Profesional - Psicólogo, Asistencial I y Tallerista Territorial)
		<p>Asistir a una sensibilización sobre las particularidades de los diferentes grupos poblacionales, sectores sociales y territorios desde el enfoque étnico, poblacional, diferencial, mujer (Prevención del feminicidio y otras violencias contra las mujeres y Sistema Distrital de cuidado) y género, territorial y ambiental ya que tendrán que hacer uso adecuado del lenguaje en las interrelaciones con mujeres, jóvenes, adultos, adultos mayores, raizales, Rrom, NARP, pueblos indígenas, familias, personas con discapacidad, víctimas del conflicto armado, comunidad LGBTI.</p>
	Conformación e instalación del comité técnico.	<p>Integrar un comité técnico del proyecto, contemplando como mínimo las partes descritas en el anexo técnico que realice seguimiento a su ejecución.</p>
		<p>Realizar el seguimiento a la ejecución del contrato, verificando que cada una de las actividades formuladas se ajusten a las especificaciones técnicas establecidas en el anexo técnico y demás documentos contractuales relacionados.</p>
	Elaboración de plan de trabajo y documentos del contrato.	<p>Elaborar plan de trabajo y demás documentación requerida para su revisión y emisión de observaciones por parte de la supervisión y/o apoyo a la supervisión.</p>
	Socializaciones y difusión del proyecto. Presentaciones públicas – Socializaciones	<p>Presentación al Consejo Local de Gestión del Riesgo y Cambio Climático.</p> <p>Socializar y hacer difusión del proyecto ante la CAL, JAL, organizaciones de Acción Comunal, organizaciones de los sectores ambientales, juventudes, envejecimiento y vejez, LGTBI, comunidades afrocolombianas, Rrom, pueblos indígenas, discapacidad, víctimas del conflicto, organizaciones de mujeres, organizaciones sociales, asociaciones y población reincorporada, y la ciudadanía interesada en procesos relacionados con mitigación del riesgo, cambio climático y separación en la fuente y reciclaje en la localidad de Kennedy.</p>

FASE	COMPONENTE	Actividades
2. FASE FORTALECIMIENTO DE LOS NODOS TERRITORIALES	Consolidación de la estructura orgánica de cada nodo territorial.	Realizar inscripción y la consolidación de la estructura orgánica y la base de datos de los participantes en la etapa previa de Conformación de los nodos territoriales, la distribución de funciones, roles y responsabilidades. Realizar verificación del cumplimiento de los requisitos de los postulantes y notificará vía correo electrónico de la aceptación o no a ser integrante del nodo, en caso de ser rechazado informar el motivo de la decisión.
	Consolidación de la base de datos de todas las Organizaciones de Acción Comunal – OAC, de la localidad.	Consolidar la base de datos de las Organizaciones de Acción Comunal, tomando como primer insumo el listado base que será suministrado por la Alcaldía Local de Kennedy.
	Conformación de los comités zonales de Gestión del Riesgo y cambio Climático.	Puesta en marcha y/o consolidación de los comités zonales de gestión del riesgo y cambio climático cuya escala es a nivel barrial, y el cual estará basada en la Organizaciones (o Juntas) de Acción Comunal.
	Conformación de la Brigada zonal de Emergencia	Liderar en compañía de los líderes de los nodos territoriales y comités zonales, la conformación de una brigada zonal de emergencia por cada UPZ.
	3. FASE DE FORMACIÓN	Apuesta Digital
Formación avanzada de los nodos territoriales, brigadas zonales de emergencia y comités zonales de emergencia.		Brindar diferentes talleres en apoyo de los talleristas territoriales en cada uno de los nodos, la población preponderantemente a la que se les dirija los talleres en ese sentido, serán los 225 integrantes de las Brigadas Zonales de Emergencias y los integrantes de los Comités Zonales de Gestión del Riesgo y Cambio Climático.
Formación a Comités zonales de gestión del riesgos y cambio climático.		Brindar los talleres o laboratorios según las temáticas en-listadas en el anexo técnico y los demás que que defina el Comité Técnico y que sean necesarios de acuerdo con los resultados del sondeo de conocimientos inicial.
Formación brigadas zonales de emergencia.		Garantizar el cubrimiento del transporte para los desplazamientos, refrigerios e insumos para aprendizaje, para los entrenamientos en pista para las brigadas de emergencia, garantizando mínimo 1 entrenamiento en pista por grupo de hasta 37 brigadistas, con una jornada de mínimo de 8 horas,
Formación nodos territoriales.		Realizar un total de 5 talleres dirigidos a los/las integrantes de cada comisión de trabajo, cada uno tendrá una duración no menor a 2 horas.
Formación de formadores: Protejámonos ante las emergencias en nuestro hogar.		Generar una convocatoria en articulación a cada nodo para convocar a un mínimo de 510 personas, deseable que sean personas que no conformen los nodos para que nuevas personas capacitadas se integren a los nodos y se aumente el número de miembros.
COMPROMISO FACTOR TÉCNICO Y DE CALIDAD Criterio 1		Ofrecer sin costo adicional dos (2), talleres sobre RESPUESTA ANTE EMERGENCIAS.

FASE	COMPONENTE	Actividades
4. FASE DE ACCIONES POR EL TERRITORIO	Campaña sobre gestión del riesgo y cambio climático.	Socialización escenarios de riesgo
		Socialización Acuerdo Local
		Recorridos por cada nodo
		Conversatorio virtual
		Entrega de afiches e imanes
Georreferenciación de los escenarios de riesgo caracterizados por nodo territorial.	Consolidar la información y productos digitales producto de la ejecución del contrato CPS 814 – 2022; así como, bases de datos con georreferenciación de los participantes, escenarios de riesgos sectorizados, líneas distritales de atención y toda la información que sea de interés, la cual será expuesta y revisada en comité técnico, con la participación de los referentes de Gestión del riesgo y cambio climático de la Alcaldía Local, líderes de los nodos y equipos estratégicos conformados.	
Recursos interpretativos y actividades para la disposición adecuada de residuos sólidos.	Implementar diferentes instrumentos interpretativos mediante un mensaje con soporte técnico/científico y social del área intervenida o del tema a tratar, los diseños y lugar de ubicación debe contar con la aprobación del Comité Técnico y de la oficina de Comunicaciones de la Alcaldía Local de Kennedy al contar con los logos de la entidad, donde se deberá acatar los lineamientos institucionales para tal fin.	
Simulacro de emergencias simultaneo e interactivo.	Fortalecer las capacidades de preparación y respuesta de los/las integrantes del nodo territorial y las personas que confluyen en esos espacios. El simulacro de emergencias se realizará por cada nodo territorial.	
5. FORTALECIMIENTO LOCAL	Propuesta para la implementación de una ruta selectiva de residuos aprovechables, con operación centralizada en cada nodo territorial.	liderar en el proceso de formulación y fortalecimiento de una propuesta de implementación para la creación de una ruta selectiva de residuos aprovechables que será formulada, estructurada y articulada entre los 15 nodos territoriales, con la participación de los equipos estratégicos conformados en cada nodo, representantes de la comunidad.
		Inicio de formulación
		Evaluación de la propuesta
		Verificación documental, evaluación y selección de las propuestas
		Retroalimentación
		Ajuste y concertación de actividades y presupuesto de la propuesta
		Ejecución y seguimiento
		Cierre
	Protocolo para la recuperación de espacios afectados por acumulación de residuos sólidos (en cada nodo).	Implementar un protocolo de recuperación de espacios afectados por la acumulación de residuos sólidos. Esta estrategia será desarrollada a la par con la implementación de las rutas selectivas de material aprovechable.
	Diagnóstico local para el establecimiento e implementación de alojamientos temporales en caso de una emergencia de gran magnitud.	Fortalecer la línea de respuesta y la reducción en los tiempos de atención ante la materialización de una emergencia, por parte de la Alcaldía Local de Kennedy y los grupos territoriales especiales.
Fortalecimiento del centro local de reservas	Proveer de algunos materiales, insumos y herramientas al equipo de la Alcaldía que por un lado le permitirá realizar los mandatos, órdenes y directrices impartidas a la Administración Distrital y a la sociedad civil.	

FASE	COMPONENTE	Actividades
6. FASE DE SEGUIMIENTO	Presentación de informes mensuales	Llevar el seguimiento de las acciones implementadas, documentando la implementación de las actividades. Presentación de informes mensuales, seguimiento comité técnico y encuesta de satisfacción.
	Seguimiento comité técnico	
	Encuestas de satisfacción	
7. FASE DE CIERRE	Presentación de resultados	Mostrar los resultados obtenidos durante la ejecución del contrato, indicando lugares impactados, imágenes alusivas a las actividades, personas involucradas y toda información que se defina en el Comité Técnico.
	Terminación del contrato	Suscribir los documentos necesarios con el fin de dar terminación al contrato.
8. GESTIÓN AMBIENTAL	Implementación de medidas y acciones ambientales.	Implementar las medidas ambientales para mitigar y reducir impactos ambientales y propender por el cuidado del planeta. Protocolo o plan de manejo de residuos convencionales y peligrosos. Registro de las visitas de inspección realizadas por el apoyo a la supervisión

GRACIAS

